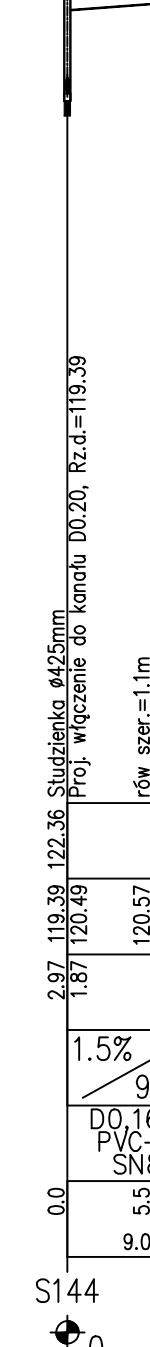
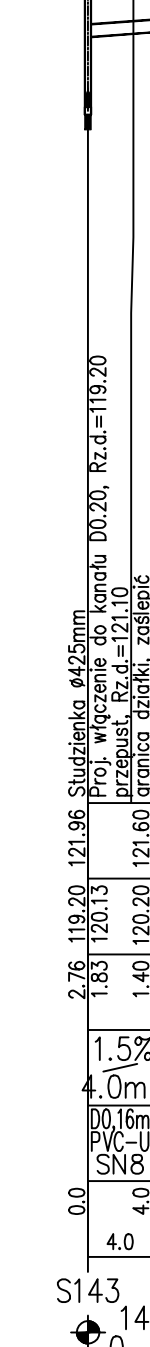
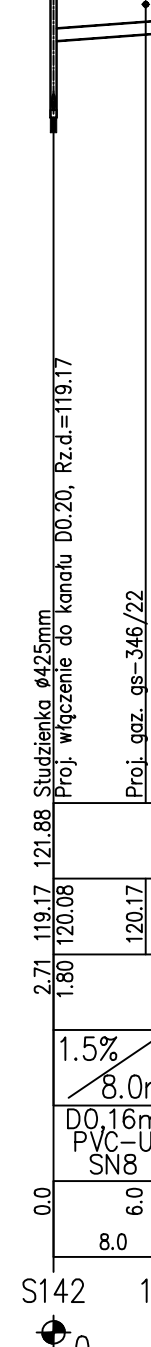
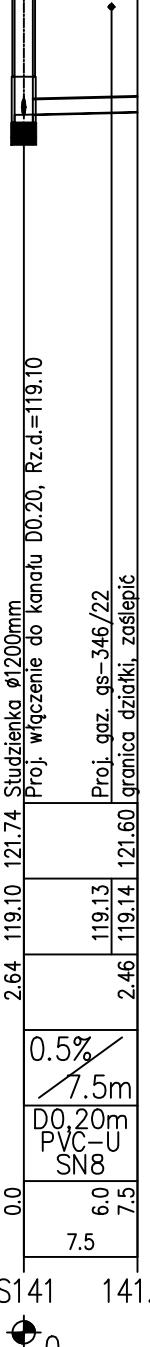
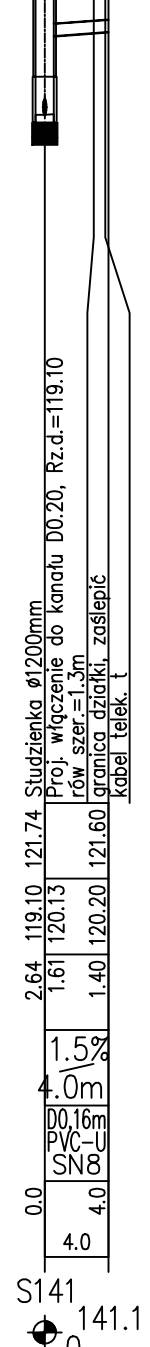
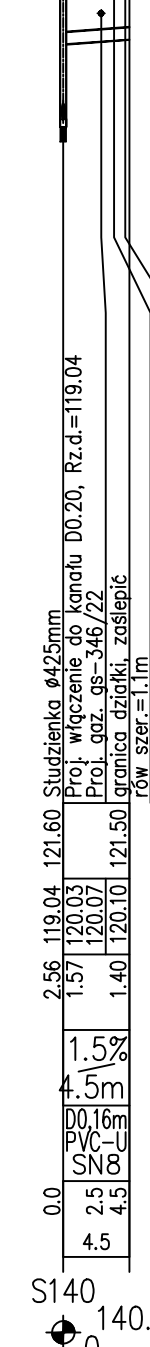
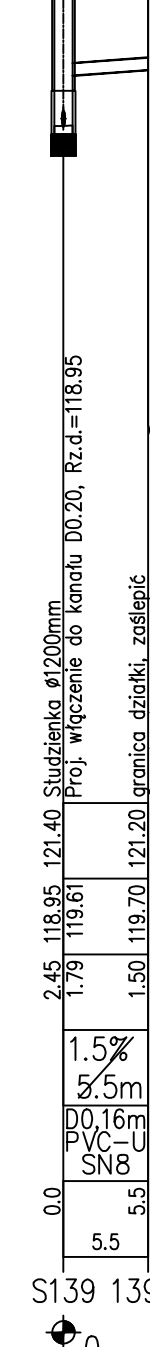

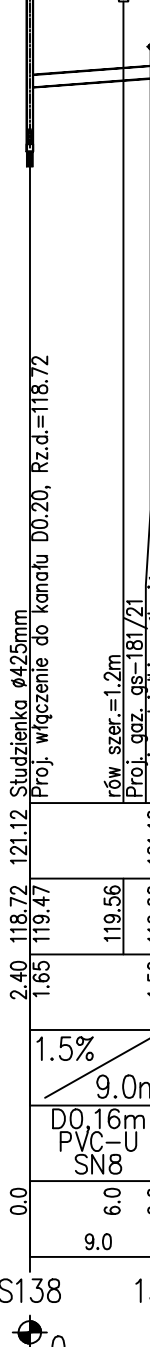
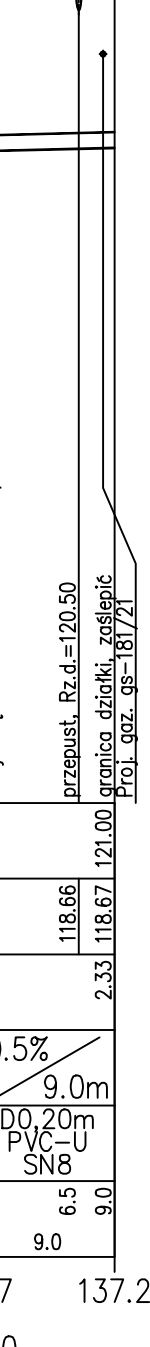
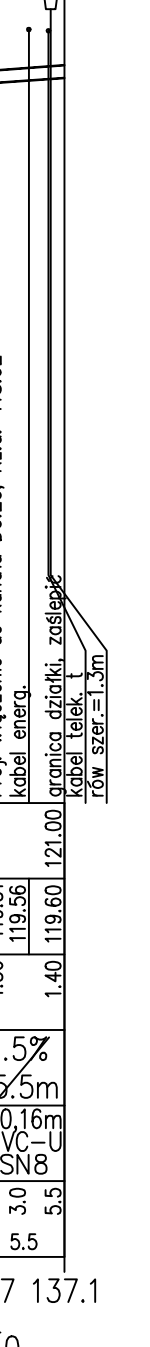
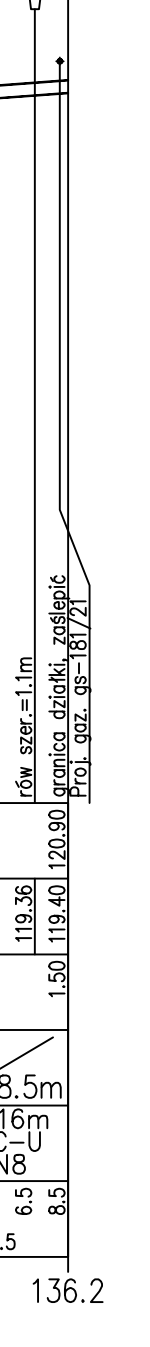

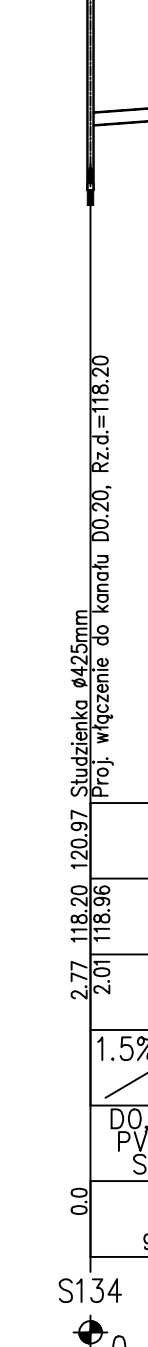
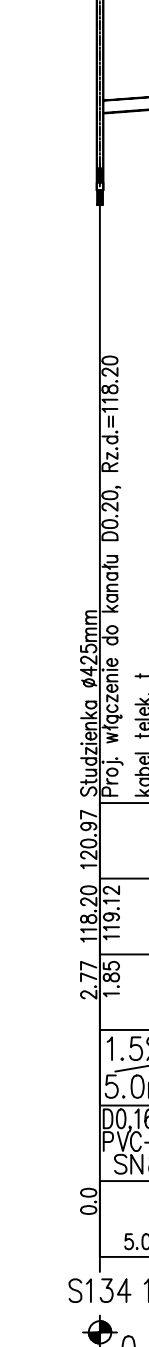

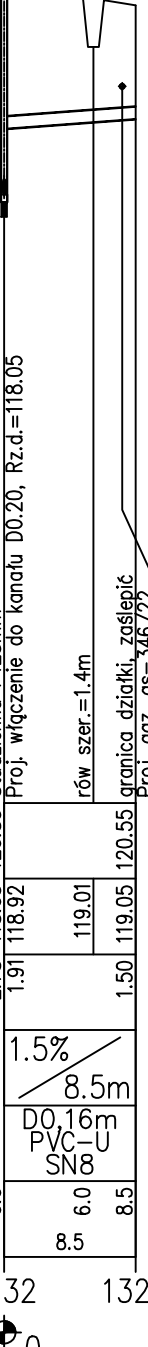
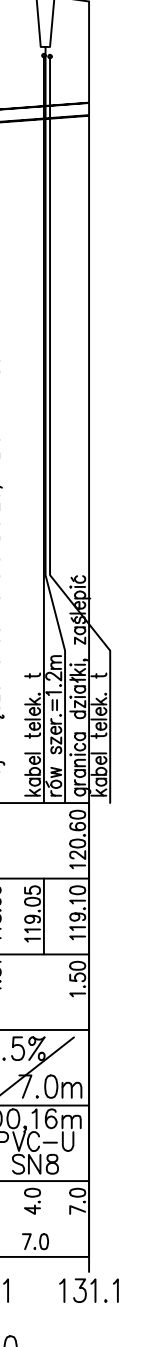
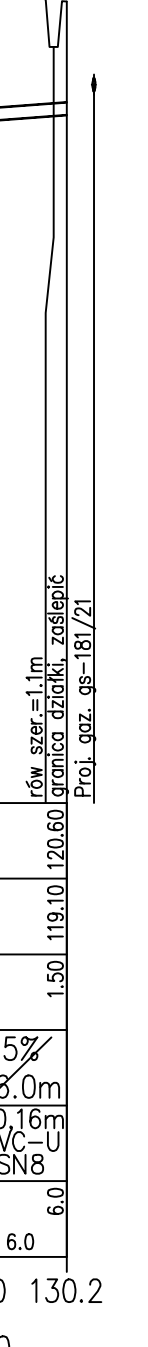
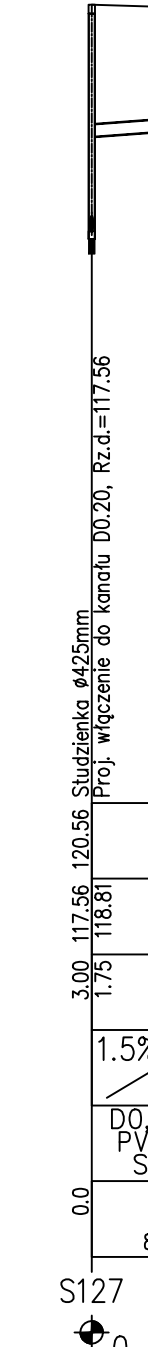
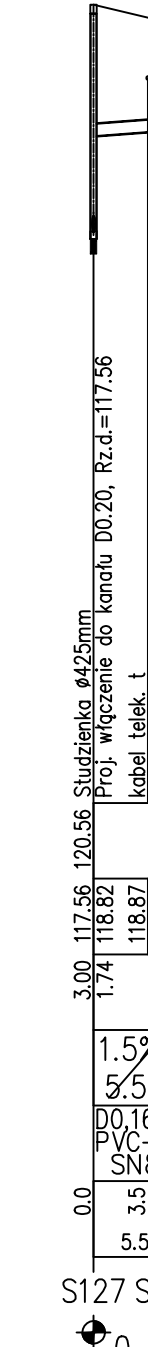
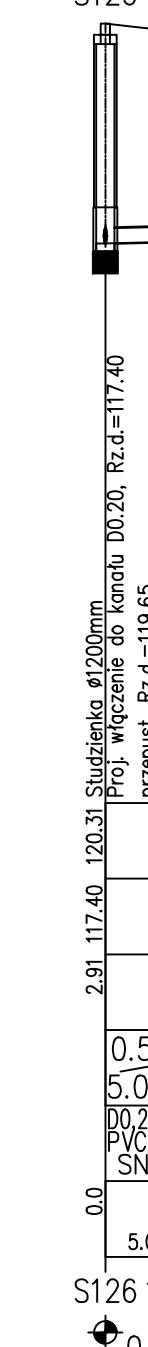
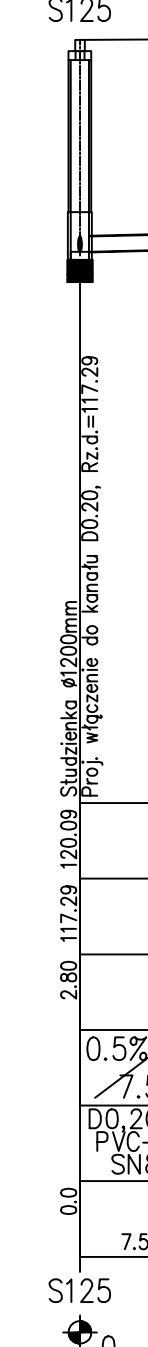
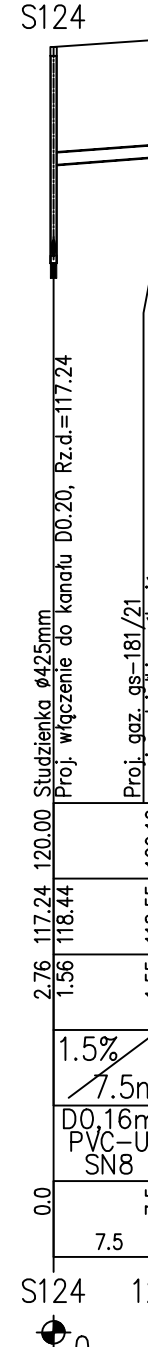
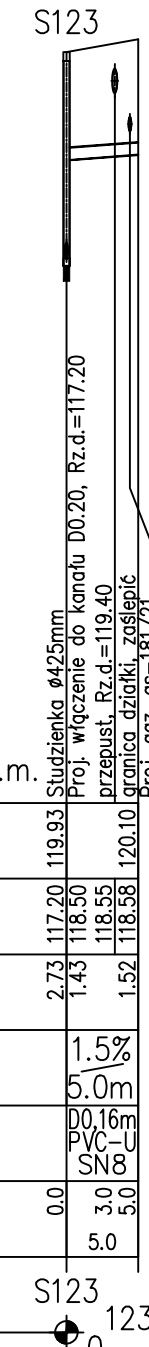


POZIOM PORÓWNAWCZY	110.00 m	n.p.m.
RZĘDNA TERENU ISTN.		
RZĘDNA DŃA KANAŁU		
ZAGŁĘBIENIE DŃA KANAŁU		
SPADKI, DŁUGOŚCI		
ŚREDNICA, MATERIAŁ		
ODLEGŁOŚCI		
HEKTOMETRY		



UWAGI:

- RZĘDNE ISTNIEJĄCEGO UZBROJENIA USTALIĆ W TRAKCIE BUDOWY.
- RUROCIĄGI UKŁADAĆ NA PODSPYCE PIASKOWEJ ZAGĘSZCZONEJ MECHANICZNIE gr. 10 cm. PRZED UKŁADANIEM RUROCIĄGU NALEŻY ZAOPAZNAĆ SIĘ Z WYTYCZNYMI PRODUCENTA.
- PRZED PRZYSTĄPIENIEM DO ROBÓT USTALIĆ RZECZYWISTE RZĘDNE DŃA KANAŁU W ULICY ORAZ RZĘDNE TERENU W PRZYPADKU RÓŻNIC W STOSUNKU DO DANYCH PRZYJĘTYCH W PROJEKCIE NALEŻY ODPOWIEDNIO ZWERYFIKOWAĆ SPADKI.
- ODCINKI WYKOPU POD RUROCIĄG W POBLIŻU KOLIZJI Z ISTNIEJĄCYM UZBROJENIEM TERENU NALEŻY WYKONYWAĆ RĘCZNIE PRZY ZACHOWANIU SZCZEGÓLNEJ OSTROŻNOŚCI. ISTNIEJĄCE PRZEWODY NALEŻY ZABEZPIECZYĆ Z WYKOPIE ZGODNIE Z WYTYCZNYMI ODPOWIEDNICH NORM.

Investor:	
Gmina Halinów 05-074 Halinów, ul. Spółdzielcza 1	
Jednostka projektowa:	
Dmasko 05-074 Halinów, ul. Komunistów 1 tel. 22 141 44 43 e-mail: dmasko@gmail.com.pl	
Inwestycja:	
Sieć kanalizacji sanitarnej w drodze bez nazwy - dz. nr ew. 84/2 i w ul. Majerankowej, Dworcowej i Pomidorowej w m. Krzewina oraz w drodze bez nazwy - dz. nr ew. 95 i w ul. Mostowej w m. Desno, gm. Halinów	
Nazwa rysunku:	
Profile podłużne	
Projektował:	mgr inż. Z. Moroz nr upr. MAZ/0457/PWOS/07
Sprawił:	mgr inż. A. Rokicki nr upr. MAZ/0408/PWOS/09
Stadium:	projekt architektoniczno-budowlany
Data wykonania:	28.01.2025 r.
Bransz:	sanitarna
Skala:	1:100/500
Nr rysunku:	
9	